




FISKE OSLOMARKA



REGLER FOR FISKE I MARKA

OSLOMARKA



INFORMASJON OG REGLER FOR FISKE I OSLOMARKA

Årsfiskekortet for Oslomarka varer i ett kalenderår (1. januar – 31. desember). Kjøper du fiskekortet kan du låne OFAs båter gratis. Disse reserveres på ofa.no. Vi har båt i Bogstadvannet og Øyungen (Nordmarka), Aurevann (Lillomarka), Børtervann (Østmarka), Fløyta og Drettvannet (Losby).


Salg av fiskekort er den viktigste inntektskilden til OFA, og det er derfor viktig at alle over 18 år som skal fiske i Oslomarka kjøper fiskekort. Dette sikrer at OFA kan fortsette kultiveringsarbeidet i Marka og videre drift av kultiveringsanlegget i Sørkedalen.

Generelle fiskeregler

- Alle fiskere over 18 år plikter å vise fiskekort på forlangende fra legitimert fiskeoppsyn.
- Alle under 18 år fisker gratis i OFAs område.
- Kortet gir rett til å fiske med ett redskap i alle OFAs fiskevann og elver. I noen vann gir kortet kun rett til å fiske med flue.
- Kortet gir også rett til å fiske fra båt, og bruke inntil 2 stenger, i «Båtfiskevann».
- Kortet gir også rett til å fiske fra flytering/bellyboat i «Flyteringfiskevann».
- Kortet gir også rett til å agnfiske med inntil 3 stenger i «Meitefiskevann». Man må være tilstede under fisket, det er ikke tillatt å forlate fiskende redskap (ståsnøre).
- Fredningstid: Det er ikke tillatt å fiske i elver/bekker eller rundt osene i perioden 15. september – 15. november. I dette tidsrommet regnes fredningsgrensen som ca. 100meter rundt store os, mens det praktiseres skjønn rundt mindre os. Det er tillatt å fiske i resten av vannet hele året.
- Akerselva, i øvre del av elven gjelder vanlige fiskeregler for OFA. [For fiskeregler for anadrom sone gå her.](#)
- Kortet gir ikke rett til å fiske med oter, gjeddesaks, hoggpilk eller garn/ruser/line.
- Uttaksbegrensninger:
- Minstemål for ørret er 25cm (praktiseres ikke i overbefolkede ørretvann, se Fiskekartboka). I Osloomarka anbefales det at all gjedde på 70cm eller mer skal slippes ut igjen. I de utvalgte «Meitefiskevannene» skal karpe, suter, karuss og ål slippes ut igjen. Husk å fukte hendene godt i vannet før berøring av fisk som skal slippes ut igjen.
- Fangst av kreps krever eget krepsekort.

Regler for båtfiske

- Generelt så gir fiskekortet rett til å fiske fra båt (inkludert flytering) i alle de skikkelig store innsjøene. I tillegg kommer noen mellomstore innsjøer som ligger i typiske kanoturløyper («vannveier») gjennom marka.
- Fiskekortet gir rett til å bruke inntil/maksimalt 2 stenger samtidig i disse, siden det er gunstig til dorging. Dette tilbudet kan man også benytte seg av fra land eller is. Særlig under ispilke etter røye på disse vannene, så bruker mange en ekstra stang etter ørret (obs. fiskende redskap må ikke forlates/ståsnøre).
- Det er ikke tillatt å bruke båtmotor eller elektrisk båtmotor.
- Rett til å fiske med inntil 2 stenger samtidig. Det er ikke tillatt med motor/el-motor.
- **Nordmarka:**
- Aklangen, Bjørnsjøen, Bogstadvannet, Fjellsjøen, Fortjern, Fyllingene, Gjerdingen, Hakkloa, Harestuvannet, S. Heggelivann, Helgeren, Katnosa, Kobberhaugtjern, Rottungen, Sandungene, St. Skillingen, Sognsvann, Spålen, Storflåtan, Strykenvatnet, Svarten, Trehørningen, Vesleflåtan, Ørfiske og Øyungen.
- **Bærumsmarka:**
- Burudvann og Østernvann.
- **Lillomarka:**
- Aurevann, Steinbruvann og Romstjern.
- **Østmarka:**
- Børtervann, Drettvannet, Fløyta, Fri-Elvåga, Geitsjøen, Grinderen, Halsjøen, Krokvanna, Lutvann, Mosjøen, Morterudvann, Mønevann, Nøklevann, Rausjøen, Rolandsjøen, Røyrvann, Skålsjøen, Stensrudtjern, Sværsvann/Setertjern, Syverudtjern, Tappenbergvann, Tonevann.
- **Asker:**
- Dikemarkvanna.



Regler for flytering

- I noen utvalgte, mellomstore innsjøer gir fiskekortet rett til å fiske fra flytering (bellyboat) som drives frem av svømmeføtter. Her gir ikke fiskekortet rett til å fiske fra båt/kano.
- Oppblåsbare pontongbåter med årer regnes som båt. Disse vannene er vurdert som litt for små til vanlig båtfiske, siden rask dorging frem og tilbake fort vil sjenere fiskere på land.
- Flytering (bellyboat) skal drives av svømmeføtter.
- **Nordmarka:**
- Blankvann, Bleiksjøen, St. Daltjuven, Elvann og Langvann, St. Fidlingen, Grimsvatnet, St. Gørja, Hakklokroktjern, Kalvsjøen, Nordvannet, Svartvatn (v/Løndalshøgda), St. Tryvann og Åklungene.
- **Lillomarka:**
- Bleiktjern.
- **Østmarka:**
- Gjersrudtjern, Hauktjern, Langvannet (v/Østmarkkapellet), Skraperdutjern og Steinsjøen.




Regler for meitefiske

- Fiskekortet gir rett til å agnfiske med inntil 3 stenger samtidig i «Meitefiskevann». Man må være tilstede under fisket og kunne vise fiskekort ved forespørsel.
- Merk: Det er ikke tillatt å forlate fiskende redskap (ståsnøre).
- De utvalgte vannene er i hovedsak bynære hvitfiskvann hvor gjedde, abbor og ulike typer karpfisk dominerer. I noen så finnes det små bestander av storvokst edel karpfisk som karpe, suter og karuss.
- Ørret forekommer også flere steder, og den dukker gjerne opp som bifangst.
- Sandungene (Store og Vesle) er tatt med som et unntak i kategorien for å også kunne tilby (kanskje i første rekke røyepilkerne) en mulighet til å drive effektiv ismeite etter ørret på et skikkelig ørretvann.
- Til et passivt ventefiske som meiting ofte kan være, så er det en stor fordel å bruke inntil 3 stenger. Såkalt «ismeite med agnfisk» har blitt populært på de bynære vannene, særlig etter gjedde.
- I Osloomarka er det størstemål for gjedde på 70cm. All gjedde på 70cm eller mer skal slippes ut igjen for å bevare en størst mulig sportsfiskeverdi. Det fordrer at fiskerne selv tar ansvar og gir et tidlig tilslag når de bruker agnfisk, så gjedda ikke sluker krokene og blir unødig skadet.
- I de utvalgte moderne meitefiskevannene skal karpe, suter, karuss og ål slippes ut igjen. Måltett karpe/suterfiske fordrer bruk av knuteløst håvnett og fuktet avkrokningsmatte. Husk å fukte hendene godt i vannet før berøring av fisk som skal slippes ut igjen.
- Rett til å fiske med inntil 3 stenger samtidig. Merk: Det er ikke tillatt å forlate fiskende redskap (ståsnøre). Man skal være tilstede under fisket.
- **Nordmarka:**
- Bogstadvannet, Harestuvannet, Sandungene, Skillingene, Sognsvann og Strykenvatnet.
- **Bærumsmarka:**
- Østernvann.
- **Lillomarka:**
- Steinsbruvann.
- **Østmarka:**
- Fløyta, Fri-Elvåga, Geitsjøen, Gjersrudtjern, Morterudvannet, Mønevann, Nøklevann, Rolandsjøen, Røyrivannet, Skraperudtjern, Stensrudtjern, Sværsvann/Setertjern, Syverudtjern, Ulsrudvann og Østensjøvannet* (*kun tillatt å fiske fra isen).
- **Asker:**
- Dikemarkvanna (dvs: Verkensvannet, Ulvenvannet og Svinesjøen) og Oppsjøen.

Størstemål

- I disse utvalgte vannene anbefales det at ørret over 35 cm settes ut igjen. Det er ikke åpnet for å fiske med mark i vannene, men man kan bruke alle andre typer sportsfiskeredskaper (tidligere var disse vannene forbeholdt fluefiske). I de fleste skogsvannene i Oslomarka vokser ørreten raskt frem til den blir drøyt 30cm, deretter brukes mer og mer av energien til gyteprosesser fremfor videre vekst. For at en mellomstor ørret skal rekke å vokse seg skikkelig «stor», og gi en høyere sportsfiskeverdi, så trenger den god tid på seg. Ørret som når grensen på 35cm i disse vannene, burde derfor få lov til å vokse sakte videre. Merkeprosjektene har vist at den aller største fisken i marka har en høy fangbarhet i de små og mellomstore tjerna. De nevnte vannene kultiveres etter en litt annen strategi med mer begrenset supplering av settefisk. Målet er å skape noen vann med små bestander av eldre ørret som skal slippes ut igjen, siden det er det mange av dagens fiskekortkjøpere ønsker seg. Matverdien til en gammel ørret i disse skogstjerna er dessuten normalt vesentlig lavere, enn for yngre og mindre fisk.
- **Nordmarka:**
- Ekorputten, Halstjern, Handkleputten, Kveldsrostjern, Langsmaltjern, Lomtjern (ved Svarttjernet), Møkkalitjerna, Purktjern, Svarttjern (v/Grimsvatn) og Veslesjøen.
- **Bærumsmarka:**
- Sakromstjern.
- **Krokskogen:**
- Møkkalitjerna.
- **Østmarka:**
- Birtjern og Grastjern.



Fiskekartboka

Fiskeguide til Oslomarkas vann


Kartblad 7. Krokstegen nord

| Fiskeart | U | D | A | N | Ø | Andre steder |
|-----------------|-----|---|---|---|---|--------------|
| Akkervann | 19 | | | | | |
| Aurevann | A2 | Ø | | | | |
| Blindvann | B2 | | | | | |
| Buskavann | B1 | Ø | | | | |
| Buskavann | A2 | Ø | | | | |
| Fuglevann | AF | | | | | |
| Hagevann | H1 | | | | | |
| Hagevann | F3 | | | | | |
| Hagevann | H2 | | | | | |
| Hagevann Sanden | A7 | | | | | |
| Hagevann Sanden | F2 | | | | | |
| Hagevann | B6 | | | | | |
| Hagevann | B5 | | | | | |
| Hagevann | D8 | | | | | |
| Hagevann | C3 | | | | | |
| Hagevann | C4 | | | | | |
| Hagevann | C5 | | | | | |
| Hagevann | C6 | | | | | |
| Hagevann | C7 | | | | | |
| Hagevann | C8 | | | | | |
| Hagevann | C9 | | | | | |
| Hagevann | C10 | | | | | |
| Hagevann | C11 | | | | | |
| Hagevann | C12 | | | | | |
| Hagevann | C13 | | | | | |
| Hagevann | C14 | | | | | |
| Hagevann | C15 | | | | | |
| Hagevann | C16 | | | | | |
| Hagevann | C17 | | | | | |
| Hagevann | C18 | | | | | |
| Hagevann | C19 | | | | | |
| Hagevann | C20 | | | | | |
| Hagevann | C21 | | | | | |
| Hagevann | C22 | | | | | |
| Hagevann | C23 | | | | | |
| Hagevann | C24 | | | | | |
| Hagevann | C25 | | | | | |
| Hagevann | C26 | | | | | |
| Hagevann | C27 | | | | | |
| Hagevann | C28 | | | | | |
| Hagevann | C29 | | | | | |
| Hagevann | C30 | | | | | |
| Hagevann | C31 | | | | | |
| Hagevann | C32 | | | | | |
| Hagevann | C33 | | | | | |
| Hagevann | C34 | | | | | |
| Hagevann | C35 | | | | | |
| Hagevann | C36 | | | | | |
| Hagevann | C37 | | | | | |
| Hagevann | C38 | | | | | |
| Hagevann | C39 | | | | | |
| Hagevann | C40 | | | | | |
| Hagevann | C41 | | | | | |
| Hagevann | C42 | | | | | |
| Hagevann | C43 | | | | | |
| Hagevann | C44 | | | | | |
| Hagevann | C45 | | | | | |
| Hagevann | C46 | | | | | |
| Hagevann | C47 | | | | | |
| Hagevann | C48 | | | | | |
| Hagevann | C49 | | | | | |
| Hagevann | C50 | | | | | |



[Bestill fiskekartboka her](#)

- Fisketips
- Bestandsestimater
- Fiskeplasser
- Kart og beskrivelser
- Næringsdyr i Oslomaka
- Røyevarp
- Oversiktskart



Rapportering

Her kan du rapportere inn fangsten og laste opp bilde

Nyheter

Her kan du lese utvalgte nyheter fra OFA

Fangstoversikt

Her kan du se innrapporterte fangster fra marka



FISKEOPPLEVELSER I MARKA SAMMEN

Oslomarkas fiskeadministrasjon - Sørkedalsveien 617 - 0758 Oslo - Tlf. 4000 6768



WWW.OFA.NO